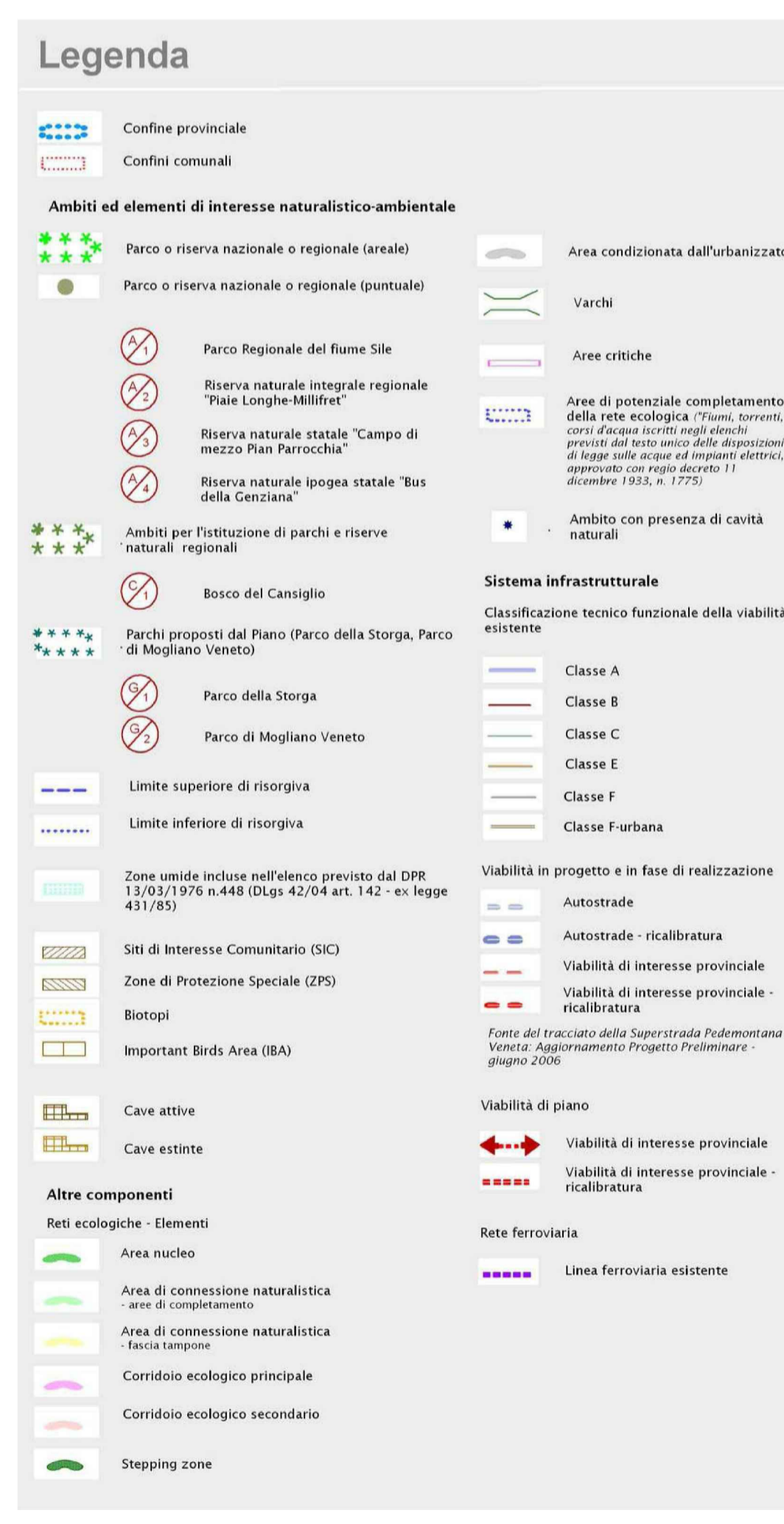
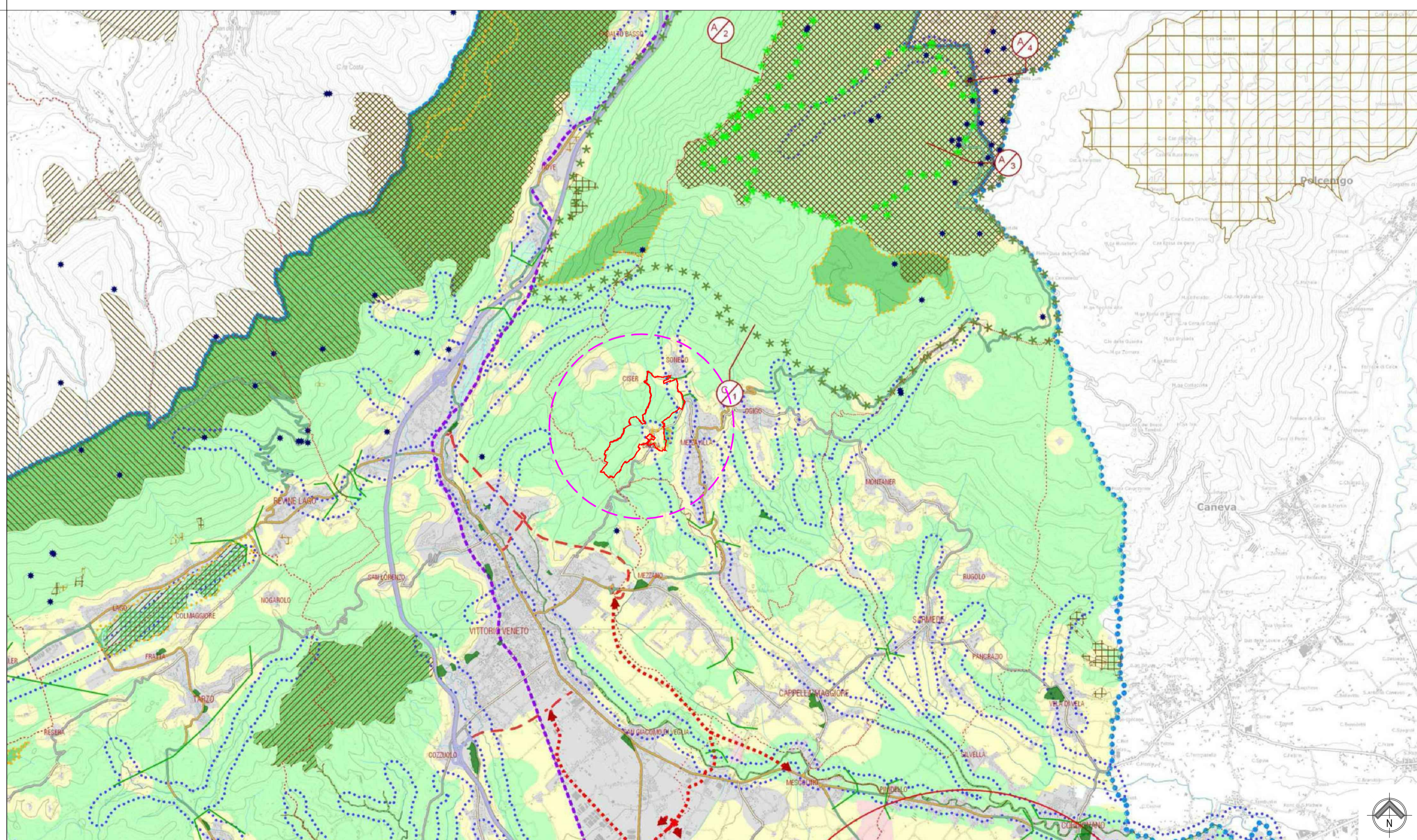



ESTRATTO P.T.C.P. - TAV. 4-6 SISTEMA INSEDIATIVO-INFRASTRUTTURALE - PERCORSI TURISTICI - SCALA 1/50.000



ESTRATTO P.T.C.P. - TAV. 3-1-A SISTEMA AMBIENTALE NATURALE - CARTA DELLE RETI ECOLOGICHE - SCALA 1/50.000



COMUNE DI FREGONA

**PIANO AMBIENTALE
PARCO GROTTI DEL CAGLIERON**
(L.R. 40 del 16/08/1984)

INQUADRAMENTO TERRITORIALE P.T.C.P.

Tav.: 1.3

Scala: 1/50.000

Gruppo di lavoro
 arch. Ezio Padovan - coordinamento, urbanistica e aspetti culturali
 dott. for. Giampaolo De March - vegetazione, ambiente e paesaggio naturale

Sindaco
Laura Buso

Vice Sindaco
Giacomo De Luca

Resp. Servizio Urbanistica
Giacomo De Luca

Ufficio Tecnico
geom. Ennio Da Ros

Segretario Comunale
dott.ssa Gennj Chiesura

Anno 2017