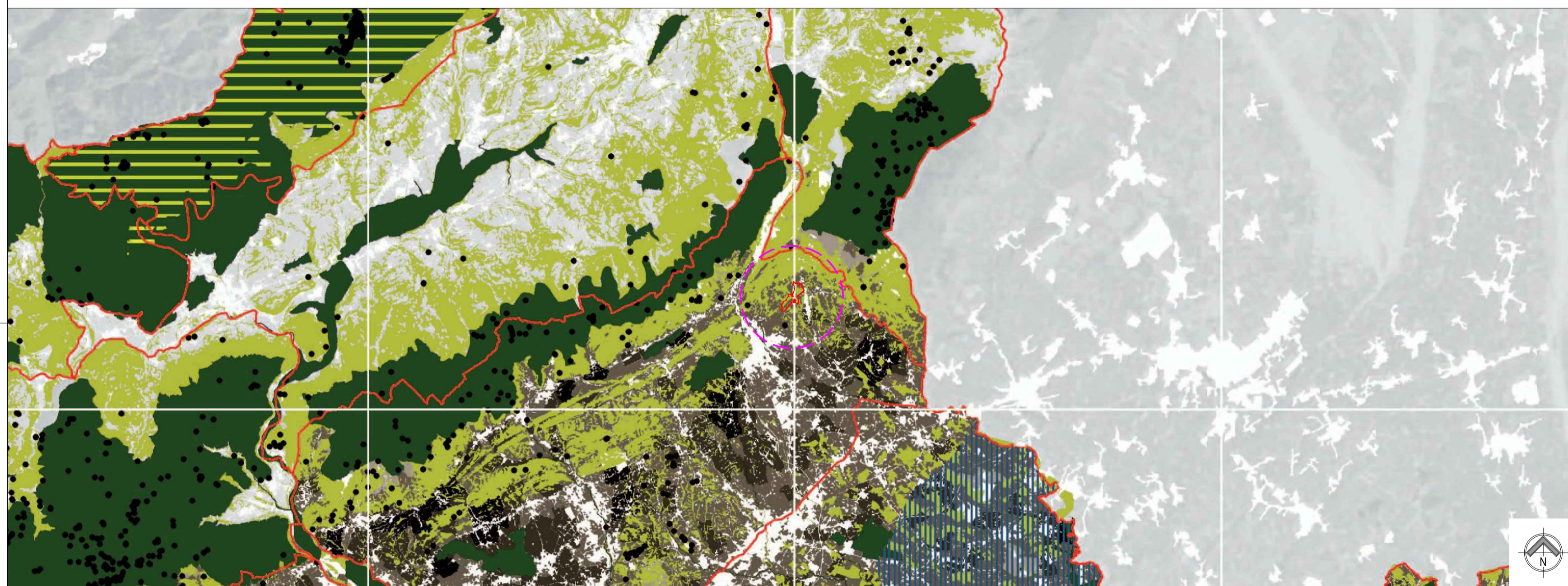





ESTRATTO P.T.R.C. - TAV. 5b SVILUPPO ECONOMICO TURISTICO - SCALA 1/200.000



ESTRATTO P.T.R.C. - TAV. 2 BIODIVERSITA' - SCALA 1/200.000



PERIMETRO PIANO AMBIENTALE



COMUNE DI FREGONA

**PIANO AMBIENTALE  
PARCO GROTTI DEL CAGLIERON**  
(L.R. 40 del 16/08/1984)

**INQUADRAMENTO TERRITORIALE P.T.R.C.**

Tav.: 1.2

Scala: Varie

**Gruppo di lavoro**  
arch. Ezio Padovan - coordinamento, urbanistica e aspetti culturali  
dott. for. Giampaolo De March - vegetazione, ambiente e paesaggio naturale

**Sindaco**  
Laura Buso

**Collaboratori**  
dott. Vladimiro Toniello - geomorfologia, paesaggio antropico e censimento cavità  
dott. Bernardino Carpenè - vegetazione di forra  
dott. Edoardo Vernier - chiroteri  
dott. for. Marta Villa - fauna  
geom. Matteo Facchin - censimento cavità

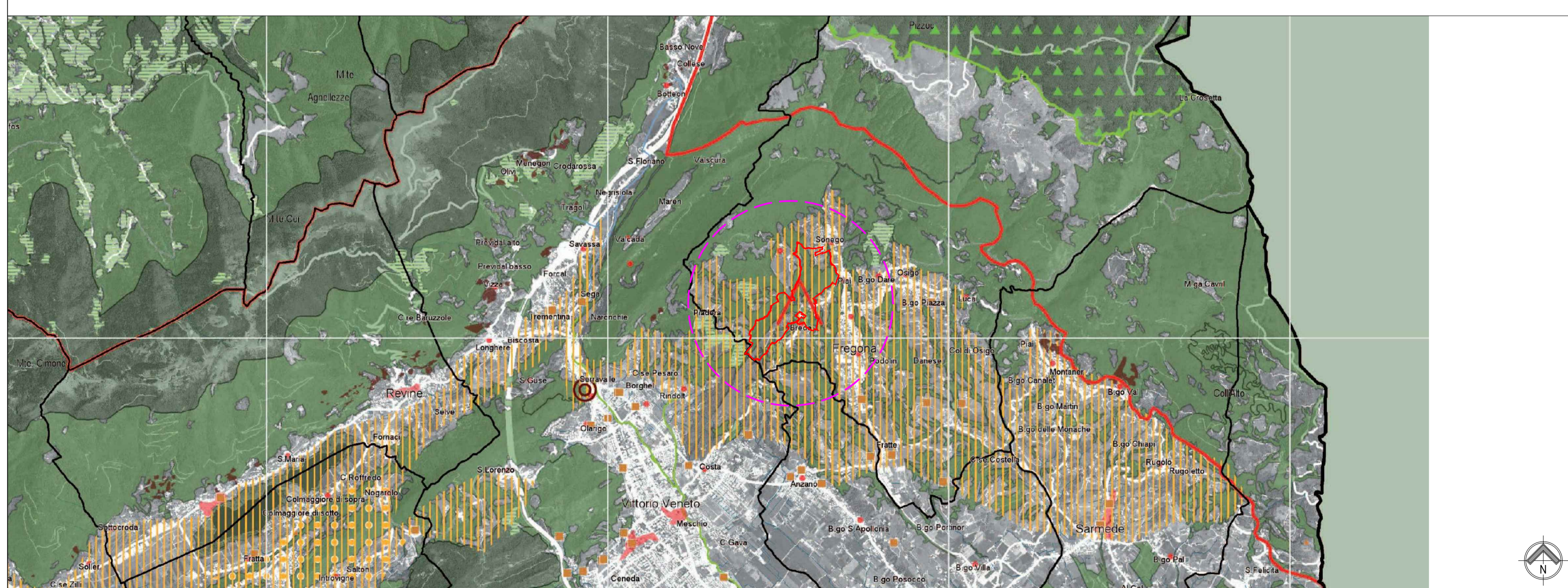
**Vice Sindaco**  
Giacomo De Luca

**Resp. Servizio Urbanistica**  
Giacomo De Luca

**Ufficio Tecnico**  
geom. Ennio Da Ros

**Segretario Comunale**  
dott.ssa Genni Chiesura

Anno 2017



ESTRATTO P.T.R.C. - TAV. 9-16 SISTEMA DEL TERRITORIO RURALE E DELLA RETE ECOLOGICA - PREALPI E COLLINE TREVIGIANE - SCALA 1/50.000

