


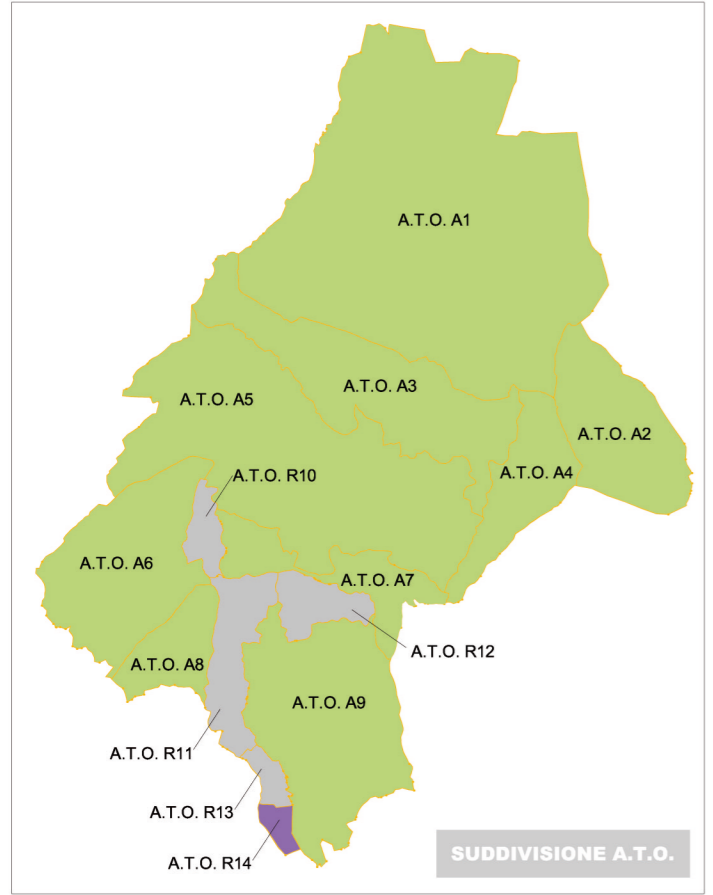


ESTRATTO CARTA DELLA TRASFORMABILITA'
 CON EVIDENZIANTE LE
 LINEE PREFERENZIALI DI SVILUPPO INSEDIATIVO art. 45

-  a) - espansione delle aree residenziali
-  b) - espansione delle aree già zonizzate dal P.R.G.
-  SUBAMBITI



COMUNE DI FREGONA Provincia di Treviso  **P.A.T.**

Elaborato **d05** **3** Scala **1:5.000**

Valutazione di Compatibilità Idraulica
 (D.G.R.V. n°2948 del 06/10/2009)

Planimetria



REGIONE VENETO
 Direzione Urbanistica
 Direzione Valutazione Progetti ed Investimenti

PROVINCIA DI TREVISO
 Settore Gestione del Territorio

COMUNE DI FREGONA
 Responsabile dell'Ufficio Urbanistica
 Ernesto Ciprian

GRUPPO DI PROGETTAZIONE:
 Dott. Ing. Cristina Sardi

CONSULENZE SPECIALISTICHE:
 SIT Ambiente&Territorio
 Studio GREENPLAN
 Antonio Della Libera - geologo
 Mario Bonetto - ingegnere idraulico

IL SINDACO
 dott. Giacomo De Luca