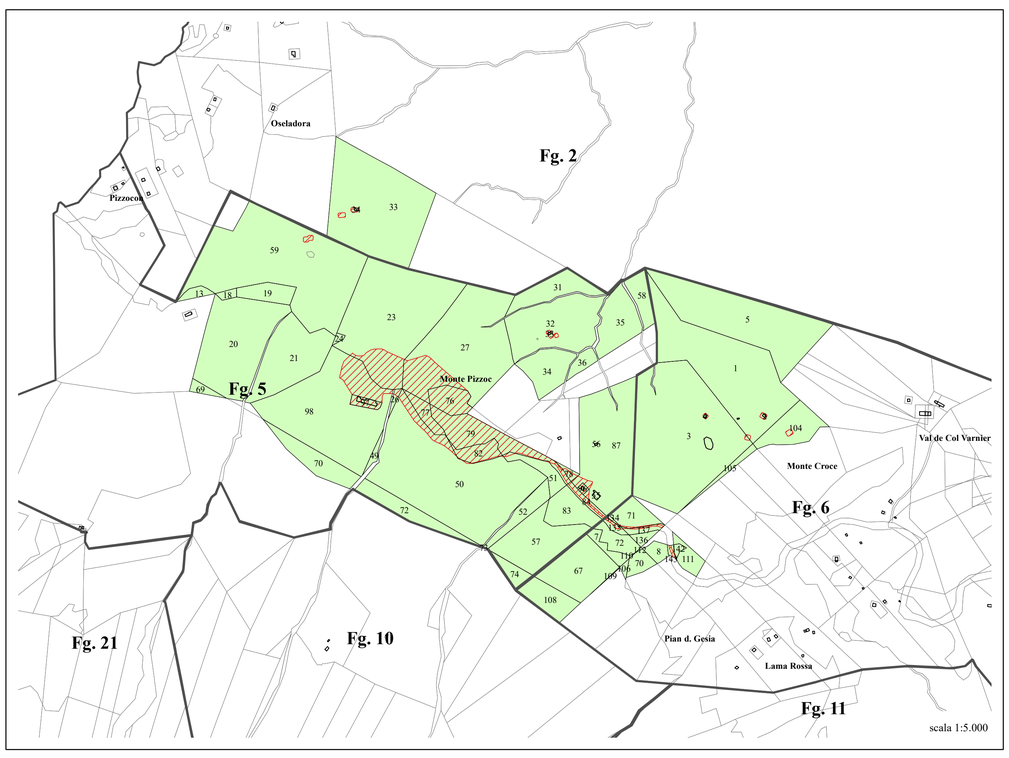

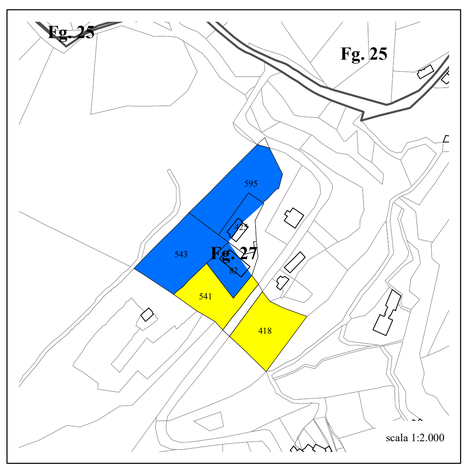

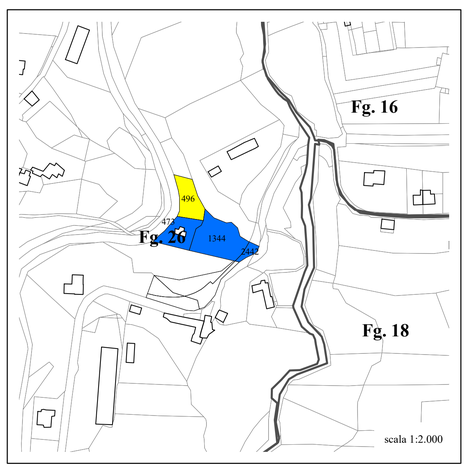

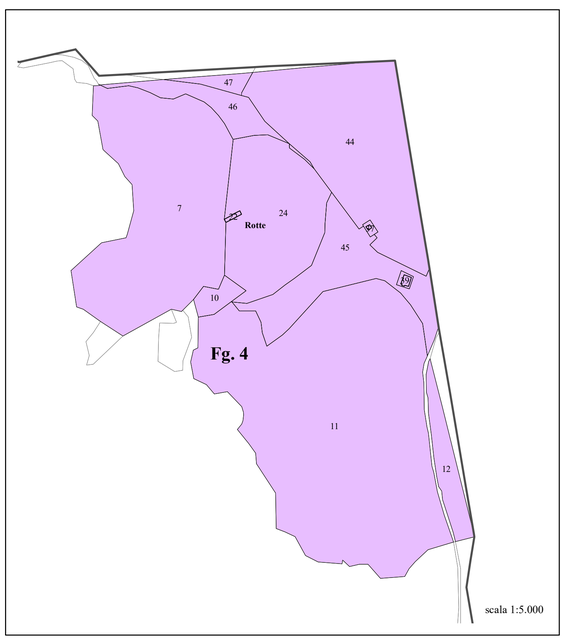

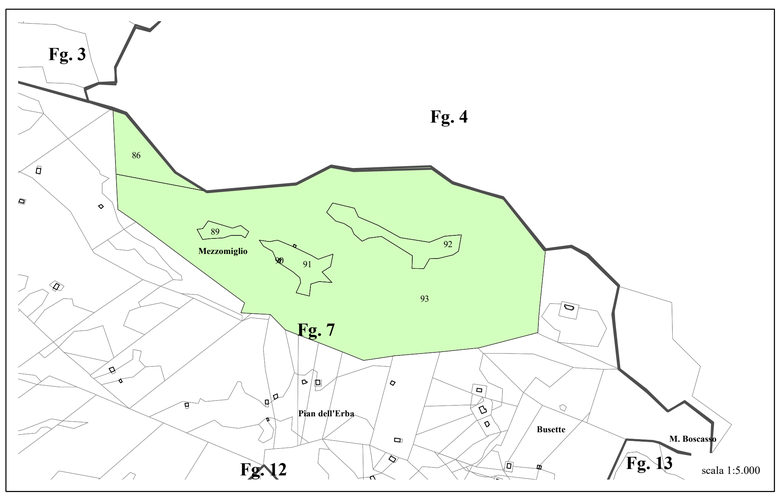

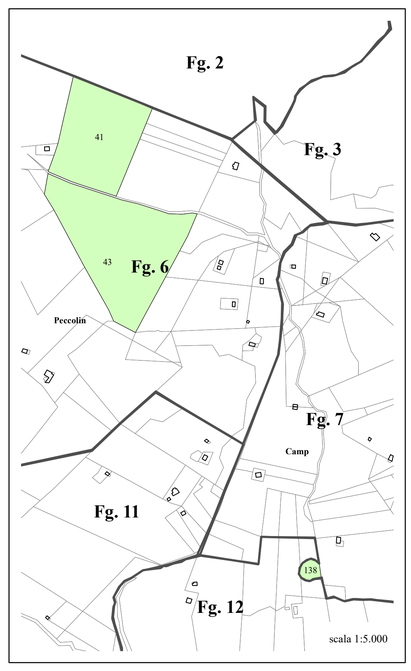

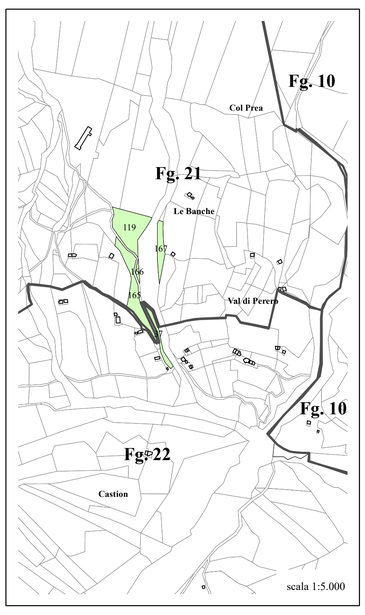

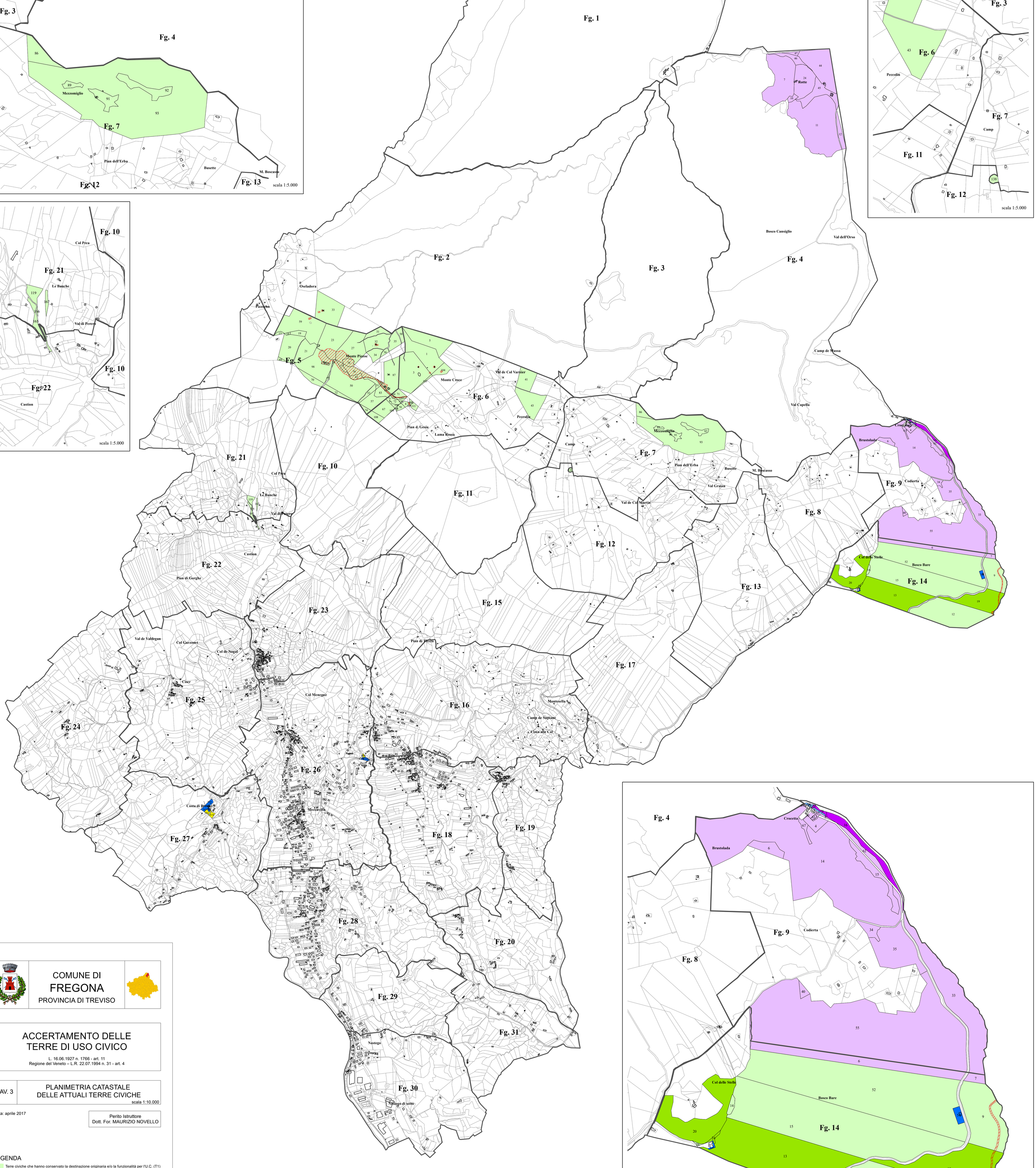

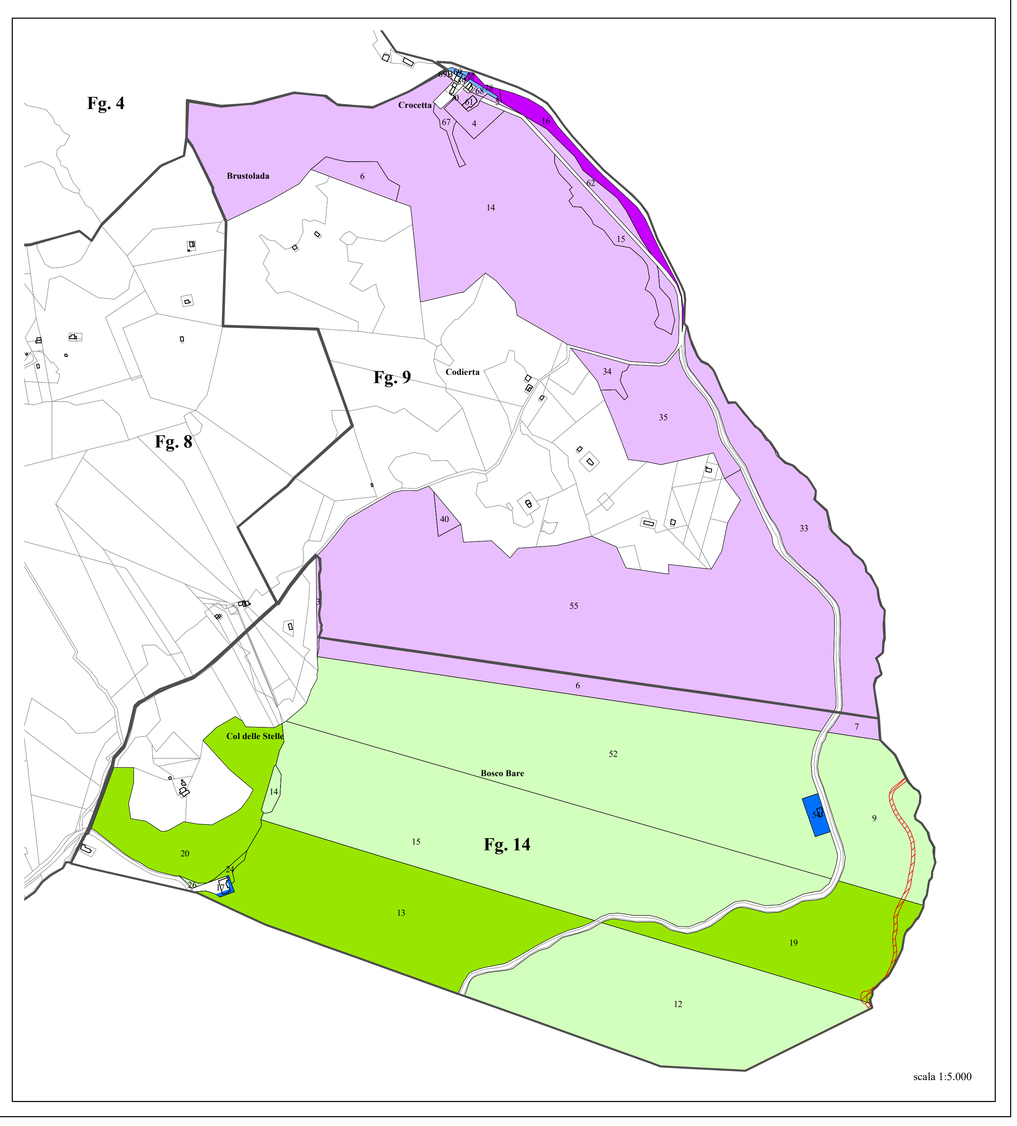

COMUNE DI
FREGONA
PROVINCIA DI TREVISO

ACCERTAMENTO DELLE TERRE DI USO CIVICO

L. 16.06.1927 n. 1766 - art. 11
Regione del Veneto – L.R. 22.07.1994 n. 31 - art. 4

TAV. 3	PLANIMETRIA CATASTALE DELLE ATTUALI TERRE CIVICHE scala 1:10.000

Data: aprile 2017

Perito Istruttore
Dott. For. MAURIZIO NOVELLO

LEGENDA

- Terre civiche che hanno conservato la destinazione originaria e/o la funzionalità per l'U.C. (T1)
- Terre civiche che hanno conservato la destinazione originaria e/o la funzionalità per l'U.C. con errata intestazione catastale (T1)
- Terre civiche mutate di destinazione, ma funzionali all'esercizio dell'U.C. (T2)
- Terre civiche occupate con titolo illegittimo che hanno perso irreversibilmente la destinazione e/o la funzionalità per l'U.C. (T4)
- Terre comunali residuali che hanno perso la funzionalità ai fini dell'U.C. (T7)
- Terre civiche del Comune di Cappella Maggiore da riordinare
- Terre civiche del Comune di Cordignano da accertare
- Terre civiche del Comune di Cordignano alienate con autorizzazione

Dott. For. MAURIZIO NOVELLO - VIA BRENTA, 4 - 36015 SCHIO - TEL/FAX 0445526514 - e-mail mnovello@libero.it