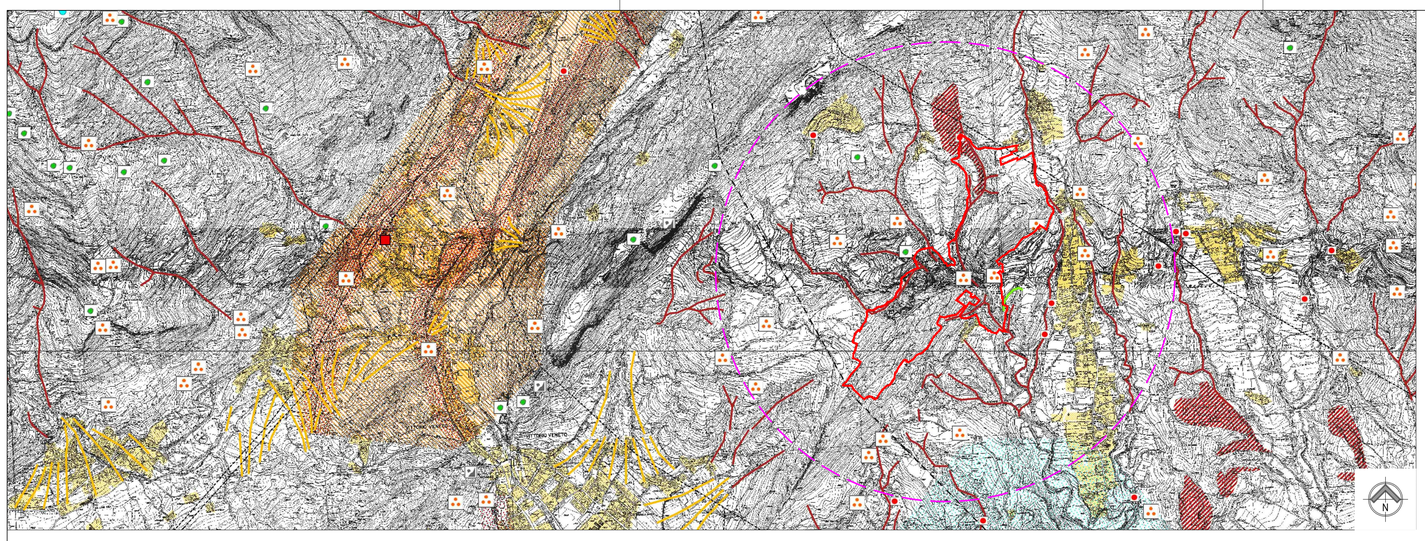

ESTRATTO PIANO D'AREA PREALPI VITTORIESI E ALTA MARCA - TAV. 1 - SISTEMA DELLE FRAGILITA' - SCALA 1/20.000

Segni di descrizione

- Ambito del Piano di Area
- Aree zonizzate come da strumenti urbanistici vigenti

Ambiti ad elevata pericolosità idrogeologica

- Area a rischio idraulico
- Dissesto idrogeologico generalizzato
- Distacco di blocchi o massi isolati
- Frana
- Solco di erosione attiva
- Scarpata di erosione attiva
- Conoide alluvionale

Doline e inghiottitoi

- Ambito delle doline/dolina o inghiottitoio

Aree ed elementi di interesse idrico

- Pozza per l'alpeggio e l'innevamento programmato
- Pozzo e/o presa idropotabile
- Area di ricarica degli acquiferi

Forme di origine antropica

- Cava attiva
- Cava dismessa
- Discarica
- Discarica esaurita
- Sito con impianti ad alto rischio

Ambiti interessati da fenomeni di inquinamento

- Corridoio di difesa dall'inquinamento acustico
- Elemento generatore di inquinamento elettromagnetico (380 Kvolt)
- Elemento generatore di inquinamento elettromagnetico (220 Kvolt)
- Elemento generatore di inquinamento elettromagnetico (132 Kvolt)
- Corridoio interessato dall'inquinamento generato dal traffico veicolare del viadotto della Val Lapisina

Aree interessata da incendi

- Sito boschivo alterato a seguito di incendio

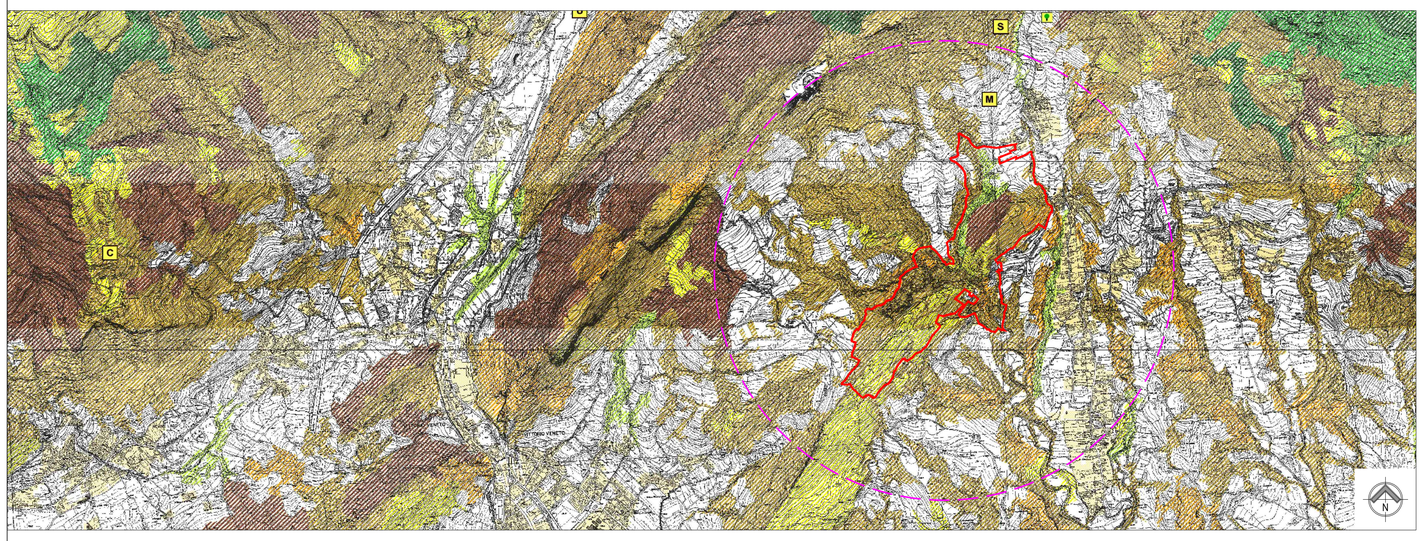

ESTRATTO PIANO D'AREA PREALPI VITTORIESI E ALTA MARCA - TAV. 2 - SISTEMA FLORO-FAUNISTICO - SCALA 1/20.000

Segni di descrizione

- Ambito del Piano di Area
- Aree zonizzate come da strumenti urbanistici vigenti

Ambiti ed elementi di interesse naturalistico

- Faggeta
- Conifera
- Ostrieto
- Robinieto
- Castagneto
- Area di rimboschimento del bosco del Cansiglio
- Vegetazione ripariale
- Prato stabile, incolto e altre formazioni erbacee
- Grande albero

Presenze faunistiche

- C Cervo
- V Volpe
- M Martora, donnola
- S Scoiattolo
- Ra Rapaci diurni (aquila reale, poiana, falco pecchiolo)
- Ro Rapaci notturni (civetta, allocco, gufo)
- G Gallo cedrone
- P Picchio nero
- U Uccelli acquatici (germano reale, alzavola, folaga, gallinella d'acqua, gabbiano reale)
- Mp Martin Pescatore
- I Fauna ittica
- Fauna cavernicola

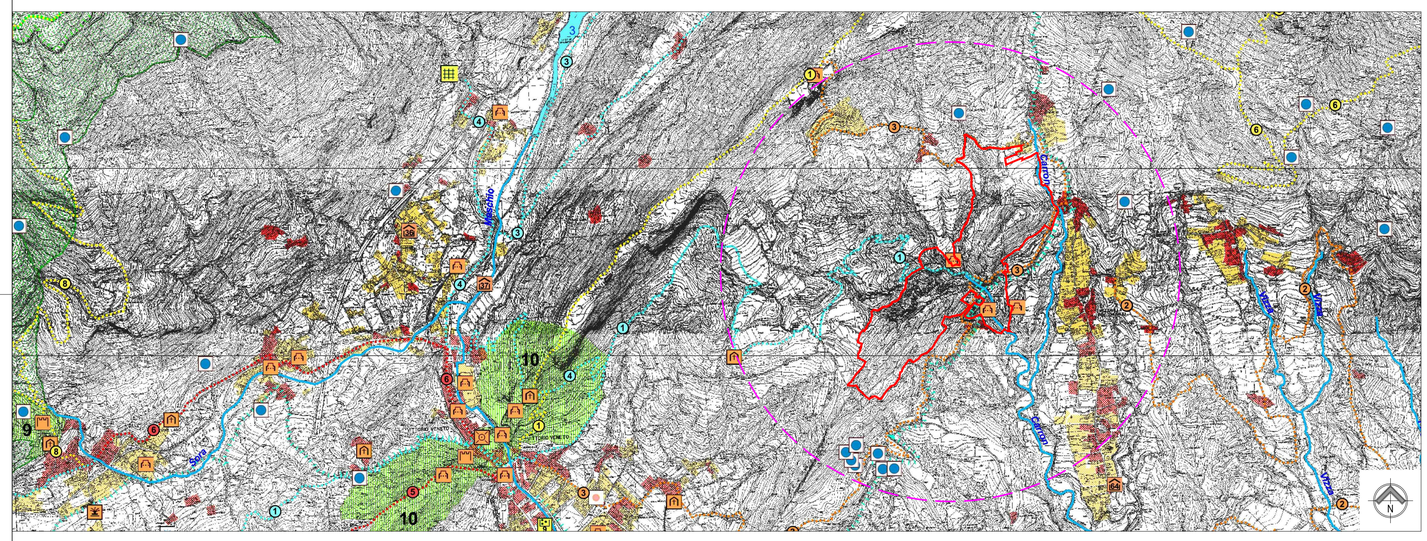

ESTRATTO PIANO D'AREA PREALPI VITTORIESI E ALTA MARCA - TAV. 3 - SISTEMA DELLE VALENZE STORICO-AMBIENTALI E NATURALISTICHE - SCALA 1/20.000

Segni di descrizione

- Ambito del Piano di Area
- Aree zonizzate come strumenti urbanistici vigenti

Sistema delle aree di interesse naturalistico e ambientale

- Area di rilevante interesse naturalistico e ambientale
  1. Piazza Vittorio
  2. Parco del Quartier del Piave
  3. Monte Cesen
  4. Monte Dolcedo
  5. Riserva della Presa e della Tojola
  7. Laghi di Revine e Tarzo
  8. Colline di Farra di Soligo e Col
  9. Col Visentin
  10. Piave Longo Millifeo
  11. Colline di Conegliano
  12. Alpine del Monte Oliver e Col Alto
  13. Pordenone
  14. Colline di Valdobbiadene e ambito dell'Arcia
  15. sottozona di Collalbrigo
  16. sottozona di Susegana e Ogliano
  17. Colline di Susegana
  18. Colline di Mareno
  19. Pian de le Fameie e Prà dell'Lof
  20. Tarlee Grigio
  21. Vercesse
- Isolamento di paesaggio
  1. San Floriano
  2. Colline di Castello Cattaro
  3. Castello di Vidor
  4. Abbazia di Vidor
  5. Castello di Guinigi
  6. Castello Brandolini
  7. Solighe
  8. Colline della Croce
  9. San Pietro/Col dell'Orsa
  10. Gerovaldo
  11. Colline di Farra e Castello di San Martino
  12. Scenic Conegliano di Rai
  13. Cordignano
  14. Colline di Castello di Cornegiano
  15. Castelletto di Cappella Maggiore
  16. Lago Morto
  17. Colline di Tarzo
  18. Colline di Colle Umberto
  19. Anfiteatro della Presa del Cavon
  20. Antica Pieve di San Pietro di Feletto
  21. Colline di Pieve di Soligo
  22. Campolongo
  23. Costa del Patriarca
- Riserva naturale del Bosco del Cansiglio
  1. Piave Longo Millifeo
  2. Pian di Landro-Brazzavorte
  3. Cansiglio Massiccio Pianezza/Ca
- Corsi d'acqua
  1. Tovo
  2. Ruio
  3. Meschio
  4. Cimpenis
  5. Cicogna
  6. Gorc
  7. Lapisi
  8. Cervano
  9. Canale
  10. Cordia
  11. Ru
  12. Rio Secco
  13. Carron
  14. Vilpa
  15. Ruio
  16. Bernardo
  17. Piavon
  18. Piave
  19. Piavesan (il Lago e il Sottovolo)
- Laghi
  1. Morto
  2. del Restello
  3. Santa Croce
  4. Il Mulino a Farra
  5. di Pradella
  6. Maltino
- Sorgente
- Sorgente per uso termale
- Paleosuolo
- Marcita

Sistema dei beni storico-testimoniali

- Centro storico
- Rete dei nuclei rurali dei Cimbri del Cansiglio
  1. Vallorch
  2. La Croda
  3. Pian Cansiglio
  4. Pian Osteria
  5. Cansiori
  6. Cavrera
- Sito archeologico
- Fortificazione storica
- Edificio di interesse religioso
- Piazza storica
- Villa (vedi elenco allegato)
- Parco o giardino di non comune bellezza (vedi elenco allegato)
- Manufatto di archeologia industriale, mulino, maglio
- Fontana monumentale
- Carbonaia
- Cavera
- Edificio testimoniale di montagna
  1. Rifugio Pramaggiore
  2. Rifugio Semenza
  3. Rifugio Posa Furcar
  4. Brusnico Monti
  5. Rifugio Pordenone
  6. Rifugio dei Lari
  7. Brusnico Nevegal
  8. Rifugio Vittorio Veneto a Farrere
  9. Rifugio città di Vittorio Veneto
  10. Malga Cimo
  11. Malga Pian Cansiglio
  12. Rifugio Baccio
  13. Rifugio Berlanga

Sistema dei percorsi e della visitazione

- Sentieri Europei E7
- Percorso equitur
- Percorso cicloturistico
- Percorsi storico-testimoniali
  1. Via Claudia Augusta Altera
  2. delle conte Kastalde
  3. Antica via Maiarola
  4. Via Mercatorum Infinita
  5. Strada vecchia per Farrazza
  6. di Caldalonga
  7. della Pieve di Cordignano
  8. della città a colline di Conegliano
  12. storico delle vite di Colle Umberto
- Percorsi a cultura
  1. Anello del Cansiglio
  2. di Pian Osteria
  3. della Val Selaga
  4. della Pedemontana
  5. della Pedemarcia
  6. dei boschi di Corbanese
  7. di Cimpenis
  8. di Campon
  9. dei vignetti di Valdobbiadene
  10. della Grande Guerra al Piave
  11. di Bellindolo
  12. dei colli del Fiaschi
  13. dei Mulini del Fiume del Piave
  14. panoramico di Tarzo
- Sentieri escursionistico
  1. Alta via dei Silenzi n. 7
  2. della Pieve
  3. della Foresta del Cansiglio
  4. vicinie Vittorio/A
  5. Vittorio Veneto
  6. Nove Lari
  7. Terra Nera
  8. Anello Monte Aluno
  9. della Lira
  10. Cavera Montaneuccio
  11. Scuolan di San Boldo
  12. Anello Cesen
  13. della Lira
  14. Anello della Fede
  15. Tovo Cicogna
  16. Anello di Cimpen
  17. val da Mare/Pianezze
  18. di Campon
  19. Anello Cesen
  20. Malga Meltrech
  21. Pian de Farrè
  22. del 4 Alpi
- Percorsi didattico
  1. Anello Cesen
  2. strada dei fiori e degli alberi
  3. delle Fontane Bianche di Fontigo
- Percorsi e strada degli antichi mestieri
  1. Anello Cesen e nel parco del Piave
  2. del Turchian
  3. della attività Manuerie di Fregona
  4. del Mercatone Vecchio
  5. del nannerò e del vendèro
  7. del Mulinetto della Croda di Refrontolo
- Percorsi dell'acqua
  1. la via dell'acqua da Vittorio Veneto a Valdobbiadene
  2. della val cavizza
  3. del sagri di Revelle e Hagenes
  4. del Mulinetto della Croda
  5. del sagri di valle di soave
  6. del sagri e della Tojola
  7. Anello di Campon
  8. Lungo il Fadalto
  9. del Parco del Settolo Basso e del Piave
  10. del Mercatone
- Itinerario delle fede
  1. Anello Cesen/Santuario
  2. Madonna della neve
  3. Cimone di Colle Umberto
  4. delle colonne dell'Ecce Gerrabitores

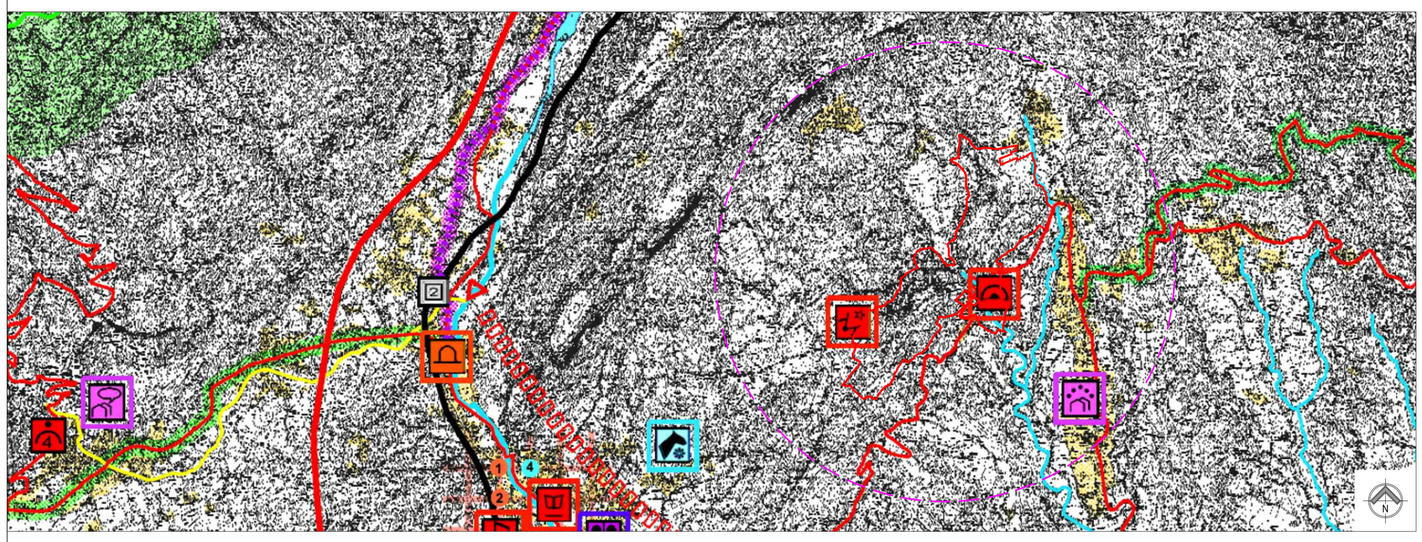

ESTRATTO PIANO D'AREA PREALPI VITTORIESI E ALTA MARCA - TAV. 4 - VITTORIA VALLE PROGETTO STRUTTURALE STRATEGICO - SCALA 1/20.000

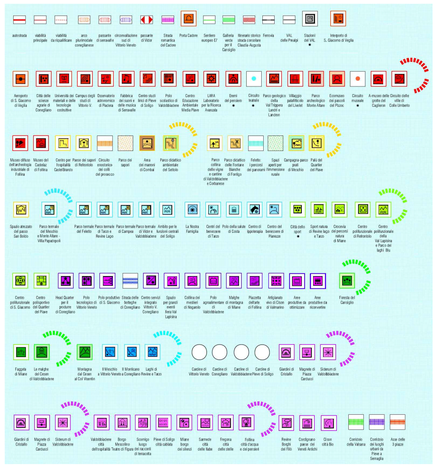

PERIMETRO PIANO AMBIENTALE

COMUNE DI FREGONA

PIANO AMBIENTALE

PARCO GROTTE DEL CAGLIERON

(L.R. 40 del 16/08/1984)

PIANO D'AREA DELLE PREALPI VITTORIESI ED ALTA MARCA

Tav.: 1.4

Scala: 1/20.000

Gruppo di lavoro
arch. Ezio Padovan - coordinamento, urbanistica e aspetti culturali
dott. for. Giampaolo De March - vegetazione, ambiente e paesaggio naturale

Collaboratori
dott. Vladimiro Toniello - geomorfologia, paesaggio antropico e censimento cavità
dott. Bernardino Carpenè - vegetazione di forra
dott. Edoardo Vernier - chirotteri
dott. for. Marta Villa - fauna
geom. Matteo Facchin - censimento cavità

Sindaco
Laura Buso

Vice Sindaco
Giacomo De Luca

Resp. Servizio Urbanistica
Giacomo De Luca

Ufficio Tecnico
geom. Ennio Da Ros

Segretario Comunale
dott.ssa Gennj Chiesura

Anno 2017