







**LEGENDA**

	Perimetro rappresentativo su base catastale del Piano Ambientale
	Aree di proprietà comunale - Comune di Fregona
	Aree parzialmente di proprietà comunale - Comune di Fregona
	Aree di proprietà comunale da cedere al demanio
	Aree di proprietà privata in concessione
	Aree di proprietà demaniale in concessione



COMUNE DI FREGONA

**PIANO AMBIENTALE  
PARCO GROTTES DEL CAGLIERON**  
(L.R. 40 del 16/08/1984)

**INQUADRAMENTO DELLA  
PROPRIETA'/DISPONIBILITA' DELLE AREE**

Tav.: 4.0

Scala: 1/5.000

**Gruppo di lavoro**  
 arch. Ezio Padovan - coordinamento, urbanistica e aspetti culturali  
 dott. for. Giampaolo De March - vegetazione, ambiente e paesaggio naturale

**Collaboratori**  
 dott. Vladimiro Toniello - geomorfologia, paesaggio antropico e censimento cavità  
 dott. Bernardino Carpenè - vegetazione di forra  
 dott. Edoardo Vernier - chiroterri  
 dott. for. Marta Villa - fauna  
 geom. Matteo Facchin - censimento cavità

**Sindaco**  
 Laura Buso

**Vice Sindaco**  
 Giacomo De Luca

**Resp. Servizio Urbanistica**  
 Giacomo De Luca

**Ufficio Tecnico**  
 geom. Ennio Da Ros

**Segretario Comunale**  
 dott.ssa Gennj Chiesura