



VALORI IDROGEOLOGICI

-  Limite amministrativo Comune di Fregona
-  Ambito del Parco "Grotte del Caglieron"



Grotta

- DENOMINAZIONE INDICATIVA
- F01 Grotta del Breda
 - F02 Senza nome o riferimenti
 - F03 Grotta con sentiero interno
 - F04 Grotta del Formaggio
 - F05 Grotta di S. Barbara
 - F06 Senza nome o riferimenti
 - F07 Senza nome o riferimenti
 - F08 Grotta alla Madonna
 - F09 Grotta Fungaia Alta
 - F10 Grotta delle Colonne
 - F11 Grotta in Cresta
 - F12 Grotta del Rifugio
 - F13 Grotta Piastrini
 - F14 Grotta Pontesel
 - F15 Grotta Font
 - F16 Grotta del Masso
 - F17 Grottina



Arco naturale

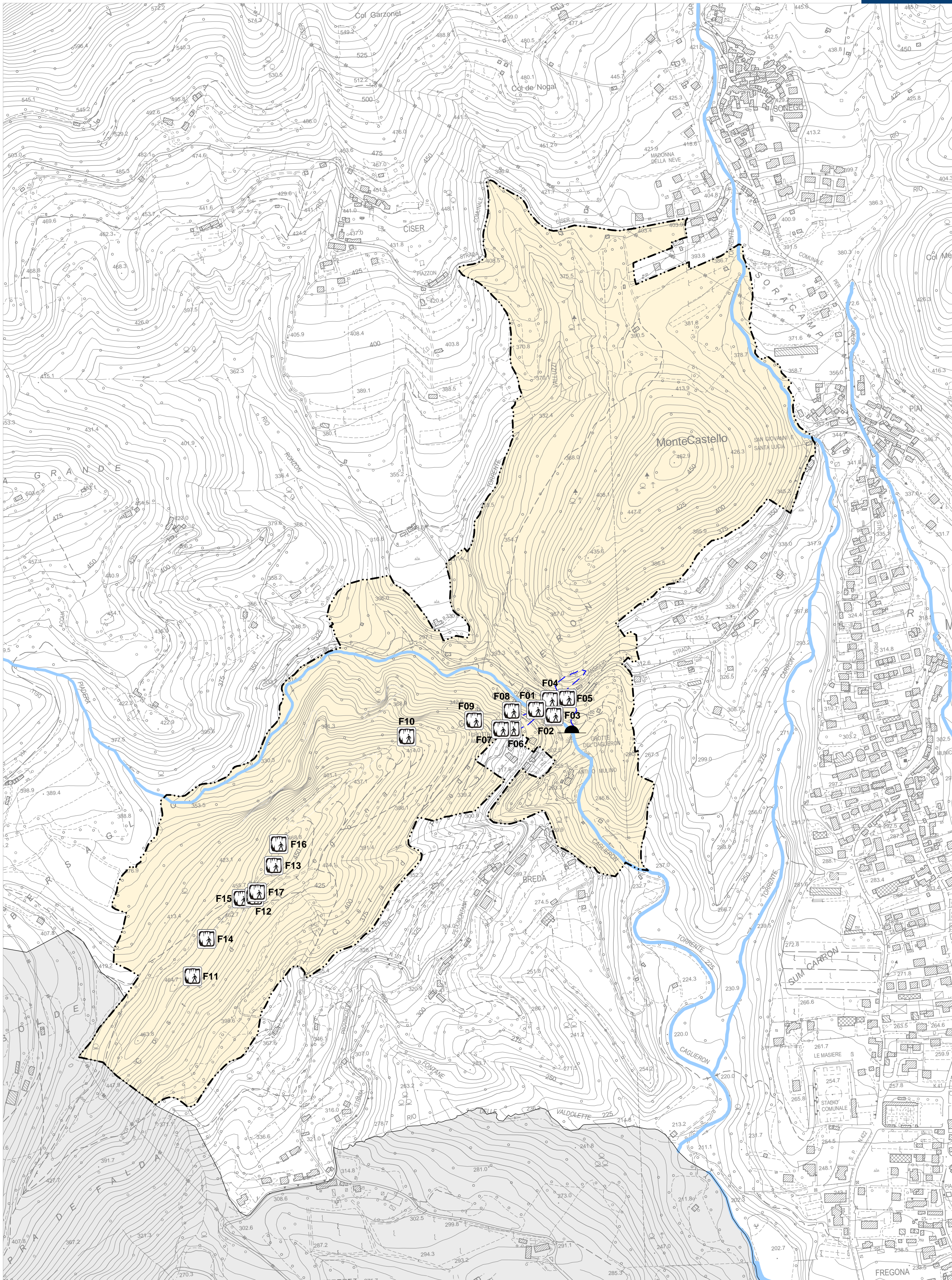


Profilo di grotta sotto il piano di campagna



Corso d'acqua

legenda



Valutazione ambientale
Ingegnere Elettra LOWENTHAL
Ingegnere Chiara LUCIANI

Progettazione urbanistica
Urbanista Raffaele GEROMETTA

Urbanista Laura GATTO
Urbanista Fabio VANIN

Valutazione idraulica
Ingegnere Chiara LUCIANI
Ingegnere Lino POLLASTRI

Il Sindaco
Laura BUSO

Vice Sindaco
Giacomo DE LUCA

Il Resp. Servizio Urbanistica
Per. Ind. Bruno CHIESI
Il Segretario Comunale
Dot.ssa Gemj CHIESURA

Adottato con D.C.C. n. 27 del 24/11/2016

Approvato con D.C.C. n. 13 del 17/05/2017



Variante n. 2 approvata
DCC n. 13 del 17/05/2017

PI 2016 COMUNE DI FREGONA

Piano degli Interventi (PI) - Variante n. 2

"Linee guida per il Parco "Grotte del Caglieron" e aggiornamenti operativi al PI (Legge Regionale n. 11/2004)

Carta valenze naturalistiche

TAV.

03

Elaborato 08
scala 1: 5 000