

Piano degli interventi (PI) - Variante n. 2









Località "Grotte del Calgieron"
Comune di Fregona (TV)

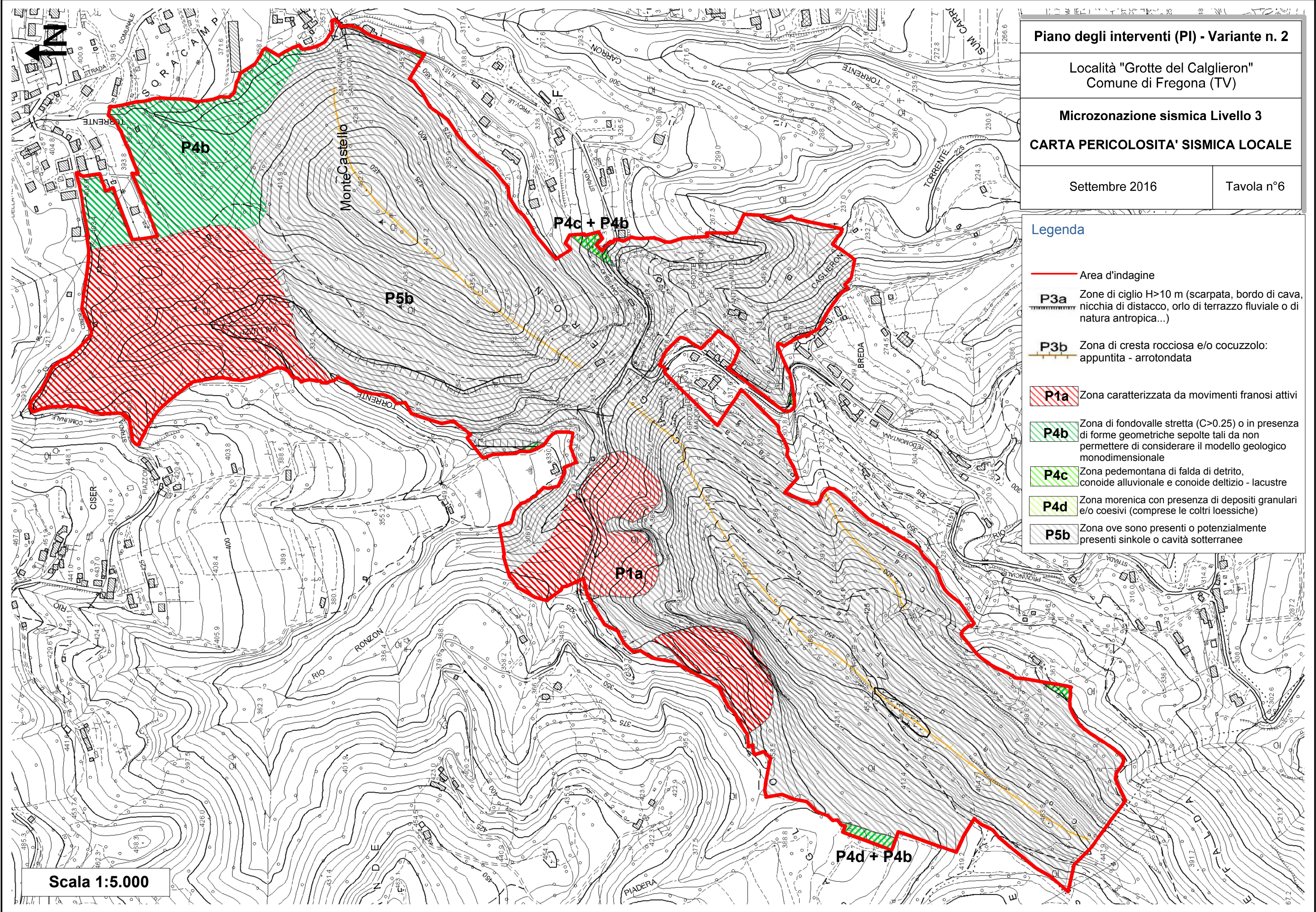
**Microzonazione sismica Livello 3
CARTA PERICOLOSITA' SISMICA LOCALE**

Settembre 2016

Tavola n°6

Legenda

-  Area d'indagine
-  **P3a** Zone di ciglio H>10 m (scarpata, bordo di cava, nicchia di distacco, orlo di terrazzo fluviale o di natura antropica...)
-  **P3b** Zona di cresta rocciosa e/o cocuzzolo: appuntita - arrotondata
-  **P1a** Zona caratterizzata da movimenti franosi attivi
-  **P4b** Zona di fondovalle stretta (C>0.25) o in presenza di forme geometriche sepolte tali da non permettere di considerare il modello geologico monodimensionale
-  **P4c** Zona pedemontana di falda di detrito, conoide alluvionale e conoide deltizio - lacustre
-  **P4d** Zona morenica con presenza di depositi granulari e/o coesivi (comprese le coltri loessiche)
-  **P5b** Zona ove sono presenti o potenzialmente presenti sinkhole o cavità sotterranee



Scala 1:5.000