


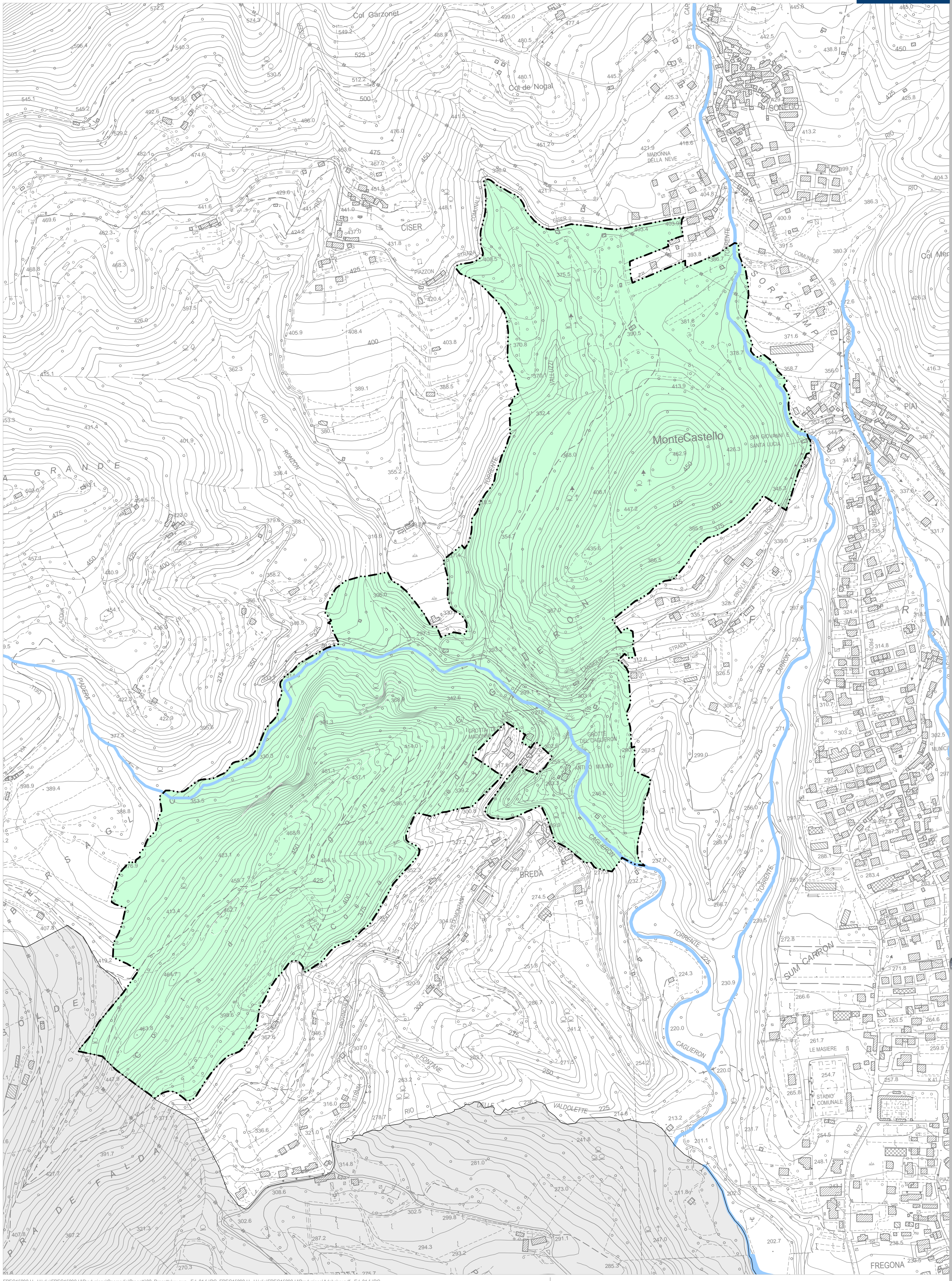


-  Limite amministrativo Comune di Fregona
-  Ambito del Parco "Grotte del Caglieron"
-  Corso d'acqua

# legenda



**Valutazione ambientale**  
 Ingegnere Elettra LOWENTHAL  
 Ingegnere Chiara LUCIANI

**Valutazione idraulica**  
 Ingegnere Chiara LUCIANI  
 Ingegnere Lino POLLASTRI

**Progettazione urbanistica**  
 Urbanista Raffaele GEROMETTA

Urbanista Laura GATTO  
 Urbanista Fabio VANIN

**Il Sindaco**  
 Laura BUSO


**Vice Sindaco**  
 Giacomo DE LUCA

**Il Resp. Servizio Urbanistica**  
 Per. Ind. Bruno CHIESI

**Il Segretario Comunale**  
 Dott.ssa Gemj CHIESURA

Adottato con D.C.C. n. 27 del 24/11/2016

Approvato con D.C.C. n. 13 del 17/05/2017



**Variante n. 2 approvata  
 DCC n. 13 del 17/05/2017**

## PI 2016 COMUNE DI FREGONA

**Piano degli Interventi (PI) - Variante n. 2**

"Linee guida per il Parco "Grotte del Caglieron" e aggiornamenti operativi al PI (Legge Regionale n. 11/2004)

**Estratto carta tecnica regionale  
 Individuazione ambito**

TAV. **01**

Elaborato 06  
 scala 1: 5 000