

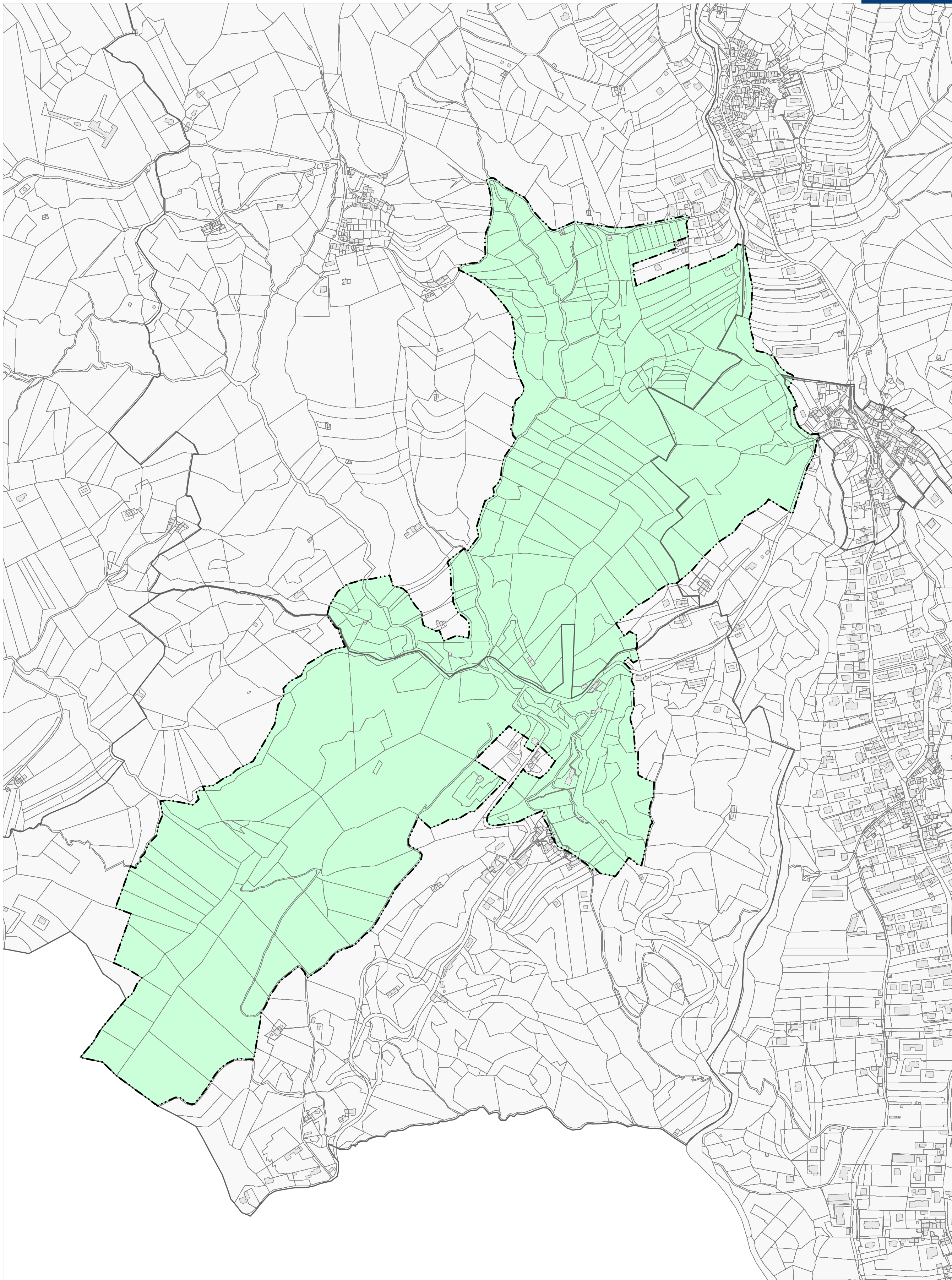


-  Limite amministrativo Comune di Fregona
-  Ambito del Parco "Grotte del Caglieron"

# legenda



PI 2016  **COMUNE DI FREGONA**

**Piano degli Interventi (PI) - Variante n. 2**

"Linee guida per il Parco "Grotte del Caglieron" e aggiornamenti operativi al PI (Legge Regionale n. 11/2004)

**Estratto catastale  
Individuazione ambito**

TAV.

**02**

Elaborato 07  
scala 1: 5 000

Adottato con D.C.C. n. 27 del 24/11/2016



**Variante n. 2 approvata  
DCC n. 13 del 17/05/2017**

Approvato con D.C.C. n. 13 del 17/05/2017

**Il Sindaco**  
Laura BUSO

**Vice Sindaco**  
Giacomo DE LUCA

**Il Resp. Servizio Urbanistica**  
Per. Ind. Bruno CHIES

**Il Segretario Comunale**  
Dot.ssa Gemj CHIESURA

**Progettazione urbanistica**  
Urbanista Raffaele GEROMETTA

Urbanista Laura GATTO  
Urbanista Fabio VANIN

**Valutazione ambientale**  
Ingegnere Elettra LOWENTHAL  
Ingegnere Chiara LUCIANI

**Valutazione idraulica**  
Ingegnere Chiara LUCIANI  
Ingegnere Lino POLLASTRI